

**Agenzia del Territorio  
CATASTO FABBRICATI  
Ufficio Provinciale di  
Macerata**

Dichiarazione protocollo n. MC0087948 del 30/07/2004

Planimetria di u.i.u. in Comune di Cingoli

Localita' Sant'anastasio

civ. SCN

Identificativi Catastali:

Sezione:  
Foglio: 76  
Particella: 86  
Subalterno: 2

Compilata da:  
Fabrizi Arsiero

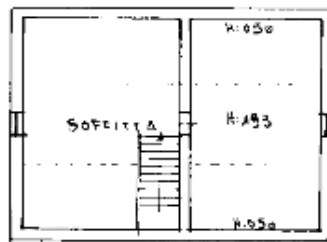
Iscritto all'albo:  
Geometri

Prov. Macerata

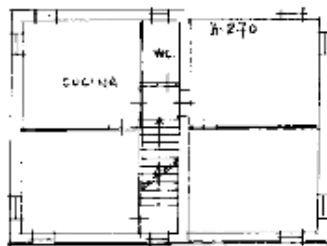
N. 319

Scheda n. 1

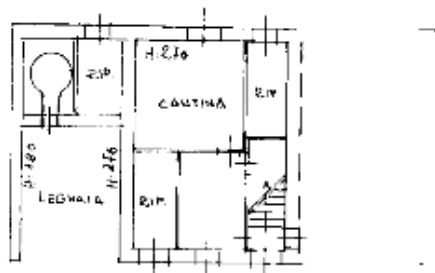
Scala 1:200



b.2



b.1



b.t.



Catasto dei Fabbricati - Situazione al 30/09/2013 - Comune di CINGOLI (C704) - < Foglio: 76 - Particella: 86 - Subalterno: 2 - >  
LOCALITA' SANT' ANASTASIO n. SCN piano: T-1-2;

Ultima planimetria in atti

Data: 30/09/2013 - n. T209191 - Richiedente: SCPBDT53B12L191I

Totale schede: 1 - Formato di acquisizione: A4(210x297) - Formato stampa richiesto: A4(210x297)

10 metri

**CATASTO FABBRICATI**  
**Ufficio Provinciale di**  
**Macerata**

Localita' Sant'anastasio

civ. SCE

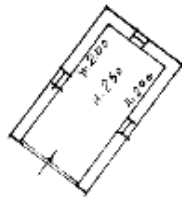
Identificativi Catastali:  
Sezione:  
Foglio: 76  
Particella: 86  
Subalterno: 3

Compilata da:  
Fabrizi Arsiero  
Iscritto all'albo:  
Geometri  
Prov. Macerata

N. 319

Scheda n. 1      Scala 1:200

Catasto dei Fabbricati - Situazione al 30/09/2013 - Comune di CINGOLI (C704) - < Foglio: 76 - Particella: 86 - Subalterno: 3 >  
LOCALITA' SANT' ANASTASIO n. SCN piano: T.



p.t.



10 metri

Ultima planimetria in atti

Data: 30/09/2013 - n. T209192 - Richiedente: SCPBDT53B12L1911

Totale schede: 1 - Formato di acquisizione: A4(210x297) - Formato stampa richiesto: A4(210x297)



Ufficio Provinciale di Macerata - Territorio Servizi Catastali - Direttore ANGELO ANTONIO IAPALUCCI

Visura telematica (0.90 euro)

Comune: CINGOLI  
Foglio: 76

Scala originale: 1:2000  
Dimensione cornice: 534.000 x 378.000 metri

30-Set-2013 12:20  
Prot. n. T126348/2013